

بِسْمِ اللّٰهِ الرَّحْمٰنِ الرَّحِیْمِ

وثائق الحرمین الشریفین : مكة المكرمة ، المدينة المنورة ، مدن الحجاز ، وطرق الحاج

عنوان الوثيقة : مخطط وكشف إنشاء مجرى ماء عين زكي حتى مسج سيدنا حمزة
رضوان الله تعالى عليه سنة ١٣٠٦ هـ ١٨٨٩ م .

رقمها في المدونة : ٩٤٩ heshamojaimi.com

الفهرسة الوصفية :

المصدر : الجمهورية التركية .

مكان الحفظ : أرشيف رئاسة مجلس الوزراء التركي . إسطنبول .

التصنيف في المصدر : BOA . Y . PRK . UM

الرقم في المصدر : 13 - 74

النوع : كشف التاريخ : ٢٩ / ٤ / ١٣٠٦ هـ ٢ / ١ / ١٨٨٩ م .

المادة : ورق حكومي . عدد الأوراق : ٢

عدد الصفحات : ٢ الحالة : جيدة .

مساحة الوثيقة : صورة اليكترونية الخطوط المستخدمة : رقعة .

اللسان : تركي عثماني و حديث .

ملحوظة :

١ - قُرأتُ هذه الوثيقة وُكُتِبَ محتواها باللسان التركي الحديث بالحروف اللاتينية ،

وطبعت في كتاب : Belgelerle Osmanlı devri HİCAZ

, Hazırlayanlar ; İhan Ovalıođlu, Dr. Raşit Gündođdu , Cevat Ekici
, Ebul faruk Onal , cild 2 , sahife 191- 197 , 1 ci baskı , Çamlıca
Yaymevi , İstanbul 2008 .

د . د . هشام عجيبي . وقف لله تعالى لا يباع . مكة المكرمة

نص الوثيقة :

بسملة

ص ١

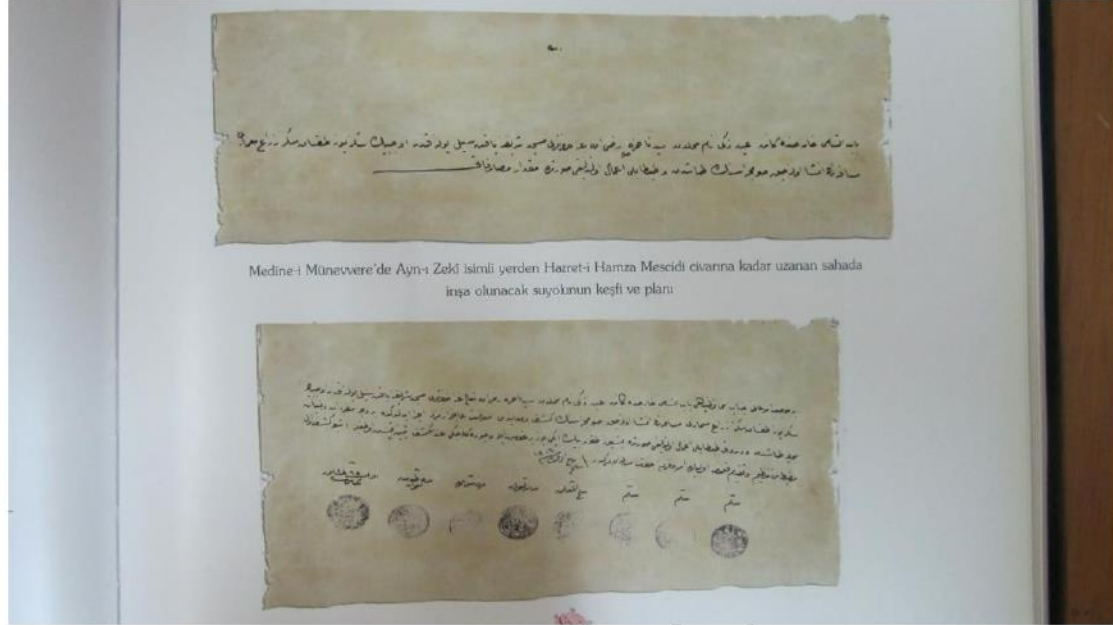
مقدار طول مجرى الماء في حال إنشائه من الحجارة ، مسافة ثلاثة آلاف
وثمانمائة وثمانية وتسعين ذراع معماري ، من المحل المعروف بعين زكي ، الكائن
خارج باب الشامي ، وحتى طريق السيل القريب من مسجد سيدنا حمزة رضوان الله
عليه .

ص ٢


تبين من إجراء الكشف والمعينة ، بموجب امر عال من معالي المحافظ ، على
مجرى الماء المقرر إنشاؤه بطول مجرى الماء في حال إنشائه من الحجارة وتلييسه
من الداخل ، مسافة ثلاثة آلاف وثمانمائة وثمانية وتسعين ذراع معماري ، من المحل
المعروف بعين زكي ، الكائن خارج باب الشامي ، وحتى طريق السيل القريب من
مسجد سيدنا حمزة رضوان الله عليه ، يكلف بالأسعار المحلية خمسمائة وتسعة
آلاف ومائتين وقرش واحد . وقد تم تنظيم وتقديم هذا الكشف . والامر لحضرة من له
الامر .

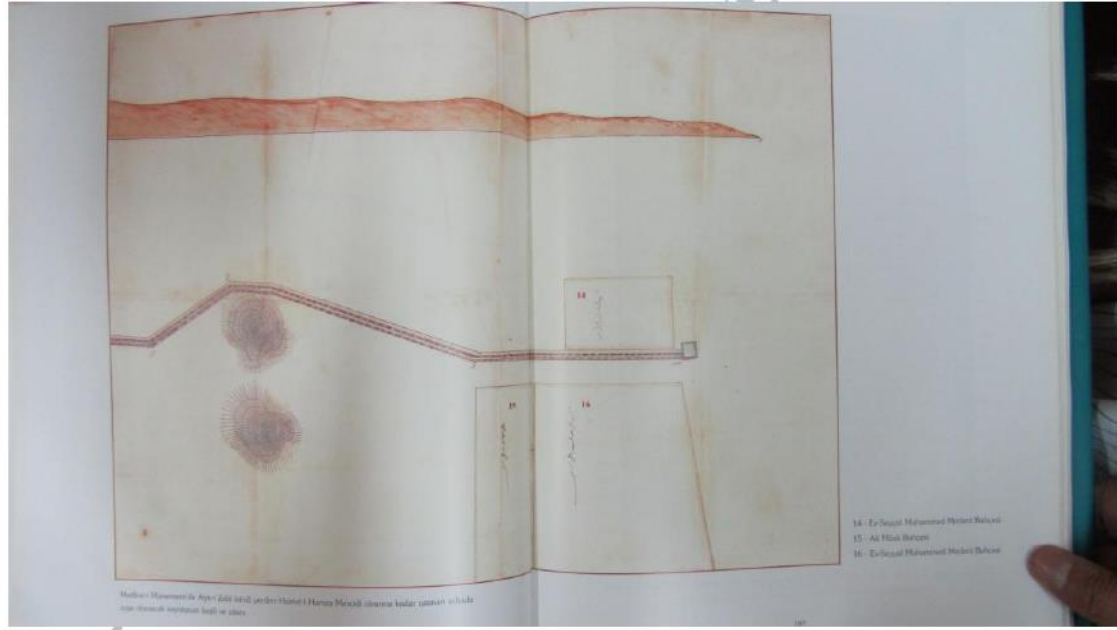
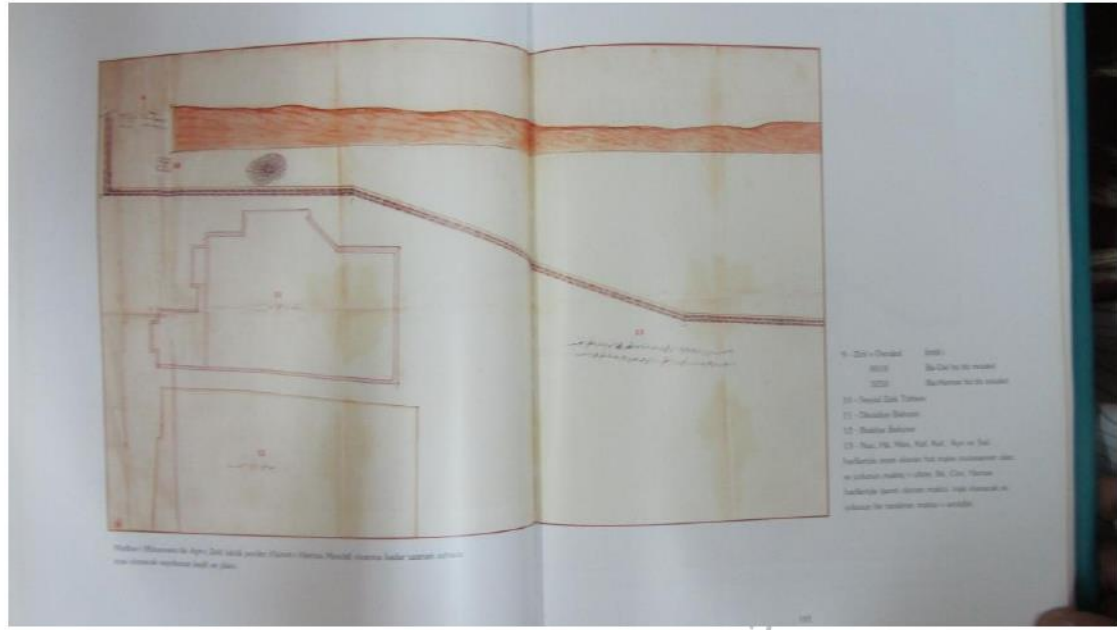
في سلخ شهر ربيع الثاني سنة ١٣٠٦ هـ .

صورة الوثيقة :



Medine-i Münevvere'de Ayn-ı Zeki isimli yerden Harret-i Hamza Mescidi civarına kadar uzanan sahada inşa olunacak suyunun keşfi ve planı





جمله